

平面图

S=1/5000

橋長 L=1,510m

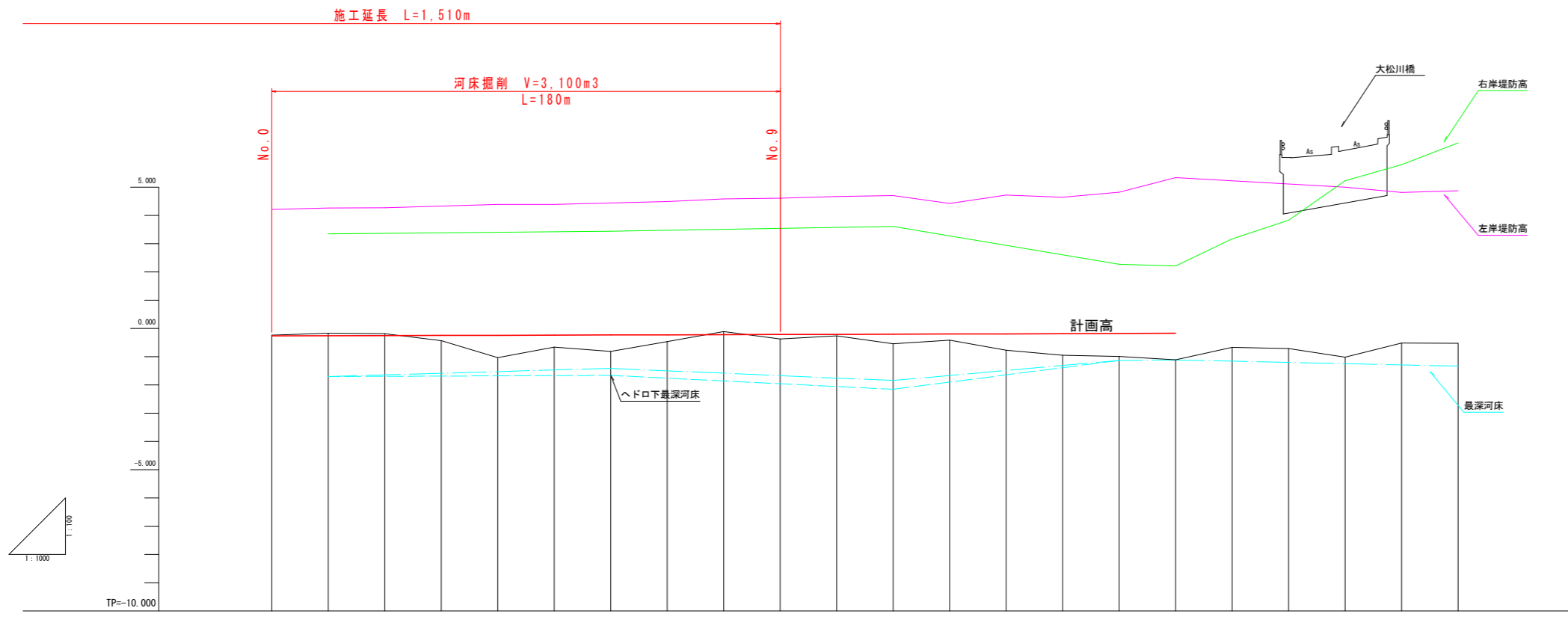
伏木・伏石 A=7,309m²
L=600m

伏木・伏石 A=7,409.42
L=910m

伏木・伏石 A=5,800m²
L=800m

実施設計図面

工事名	R1徳土 多々羅川 徳・三軒屋他 河道掘削工事(2)		
路線名等	多々羅川		
工事箇所	徳島市三軒屋町東他(第2分割)		
図面名	平面图		
縮尺	S=1/5000	図面番号	1 / 6
施行年度	令和元年度		
事業者名	徳島県東部県土整備局 <徳島>		



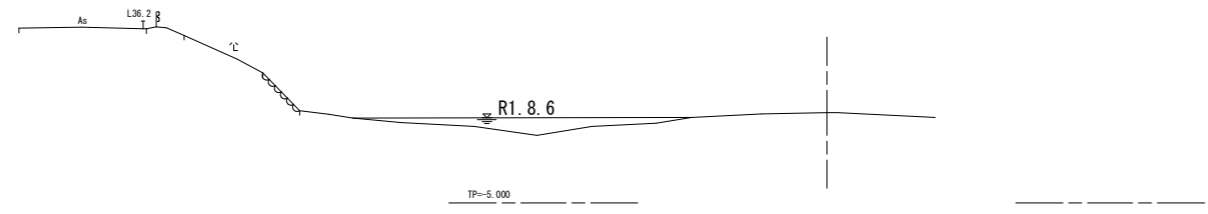
勾配																								
計画高	-0.262	-0.257	-0.251	-0.246	-0.240	-0.234	-0.228	-0.223	-0.217	-0.211	-0.206	-0.200	-0.194	-0.188	-0.183	-0.177	-0.171	-0.171	-0.171	-0.171	-0.171			
地盤高	-0.237	-0.185	-0.186	-0.247	-1.002	-0.655	-0.810	-0.464	-0.112	-0.372	-0.262	-0.537	-0.410	-0.765	-0.944	-0.992	-1.111	-0.666	-0.713	-1.014	-0.513	-0.520		
左岸堤防高	4.214	4.260	4.271	4.332	4.391	4.389	4.441	4.497	4.583	4.610	4.669	4.706	4.423	4.719	4.647	4.822	5.341			4.998	4.811	4.875		
右岸堤防高		3.349					3.443					3.611				2.274	2.217	3.169	3.831	5.231	5.795	6.566		
最深河床		-1.700					-1.410 (-1.660)					-1.641 (-2.151)				-1.130	-1.114					-1.330		
追加距離	0.000	20.000	40.000	60.000	80.000	100.000	120.000	140.000	160.000	180.000	200.000	204.242	240.000	246.785	280.000	289.328	300.000	320.000	340.000	360.000	380.000	400.000	420.000	
単距離	0.000	20.000	20.000	20.000	20.000	20.000	20.000	20.000	20.000	20.000	4.242	15.758	20.000	6.785	20.000	9.328	10.672	20.000	20.000	20.000	20.000	20.000	20.000	
測点	NO. 0	NO. 1	NO. 2	NO. 3	NO. 4	NO. 5	NO. 6	NO. 7	NO. 8	NO. 9	NO. 10 BC. 1	NO. 11	NO. 12	SP. 1	NO. 13	NO. 14	EC. 1	NO. 15	NO. 16	NO. 17	NO. 18	NO. 19	NO. 20	NO. 21

実施設計図面

工事名	R1徳土 多々羅川 徳・三軒屋他 河道掘削工事(2)		
路線名等	多々羅川		
工事箇所	徳島市三軒屋町東他(第2分割)		
図面名	縦断面		
縮尺	V=1:100 H=1:1000	図面番号	2 / 6
施行年度	令和元年度		
事業者名	徳島県東部環土整備局 <徳島>		

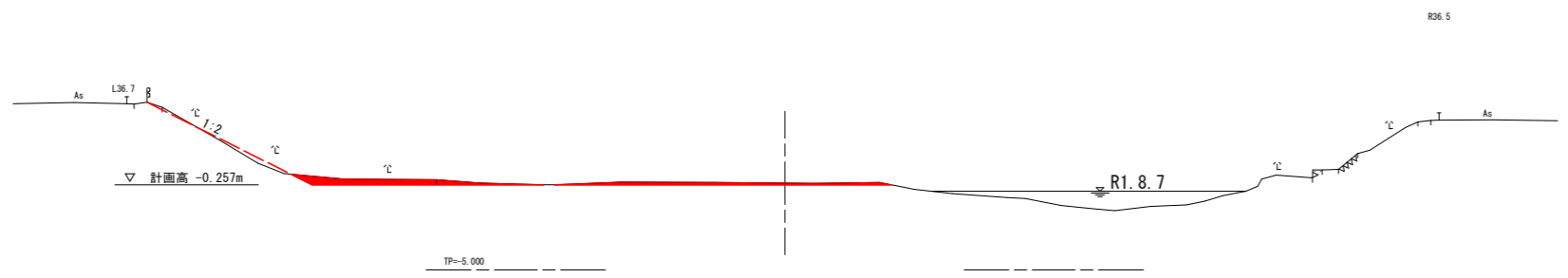
河道掘削 0.0

NO. 0
GH=0.237
FH=



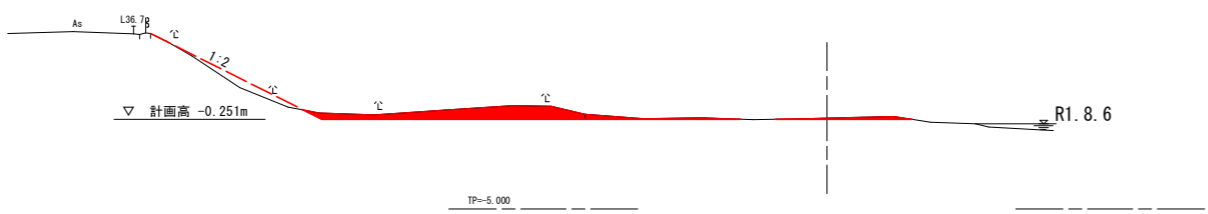
河道掘削 3.3

NO. 1
GH=0.165
FH=0.257



河道掘削 7.5

NO. 2
GH=0.186
FH=0.251

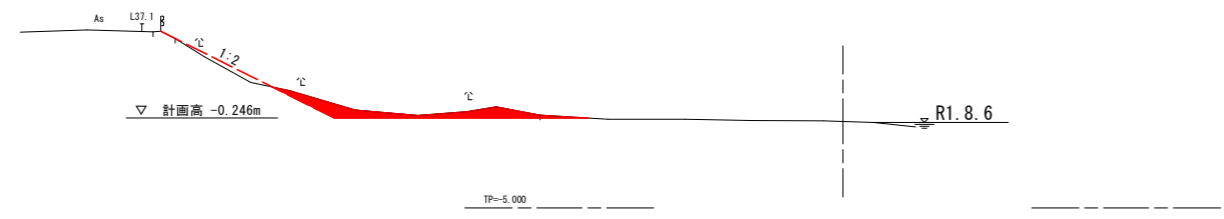


実施設計図面

工事名	R1徳土 多々羅川 徳・三軒屋他 河道掘削工事(2)		
路線名等	多々羅川		
工事箇所	徳島市三軒屋町東他(第2分割)		
図面名	横断面		
縮尺	S=1/200	図面番号	3 / 6
施行年度	令和元年度		
事業者名	徳島県東部県土整備局 <徳島>		

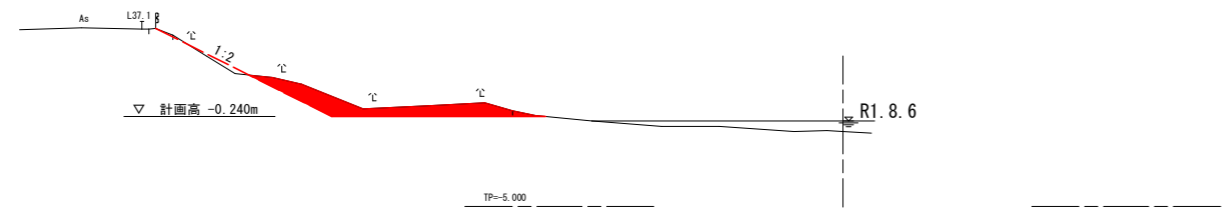
河道掘削 5.3

NO. 3
GH=0.427
FH=0.246



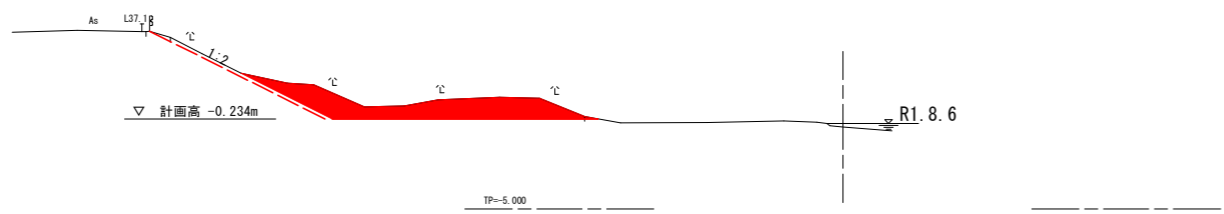
河道掘削 8.8

NO. 4
GH=1.032
FH=0.240



河道掘削 15.6

NO. 5
GH=0.655
FH=0.234

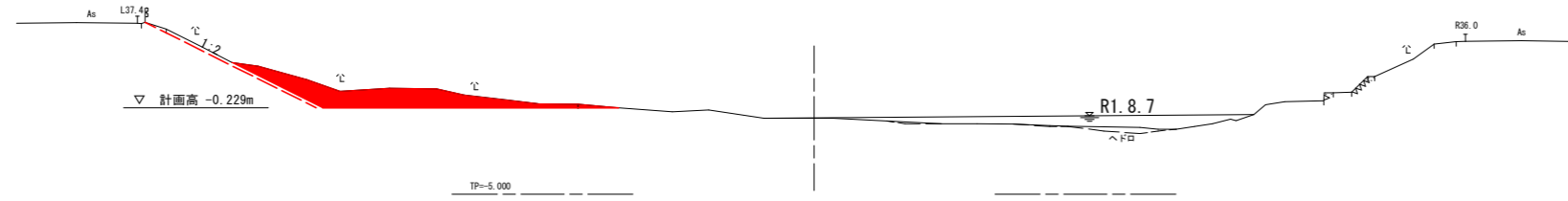


実施設計図面

工事名	R1徳土 多々羅川 徳・三軒屋他 河道掘削工事(2)		
路線名等	多々羅川		
工事箇所	徳島市三軒屋町東他(第2分割)		
図面名	横断面		
縮尺	S=1/200	図面番号	4 / 6
施行年度	令和元年度		
事業者名	徳島県東部県土整備局 <徳島>		

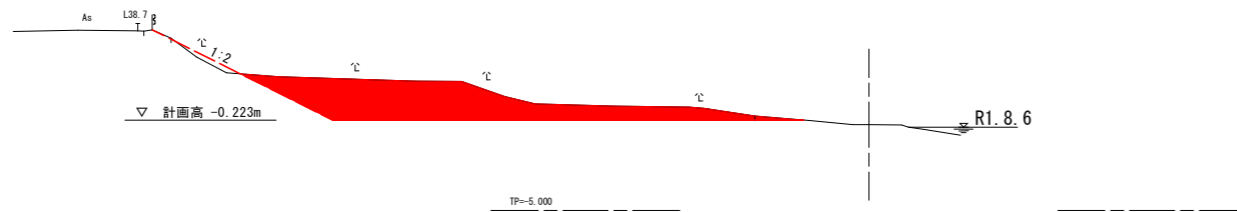
河道掘削 14.1

NO. 6
GH=0.810
FH=0.229



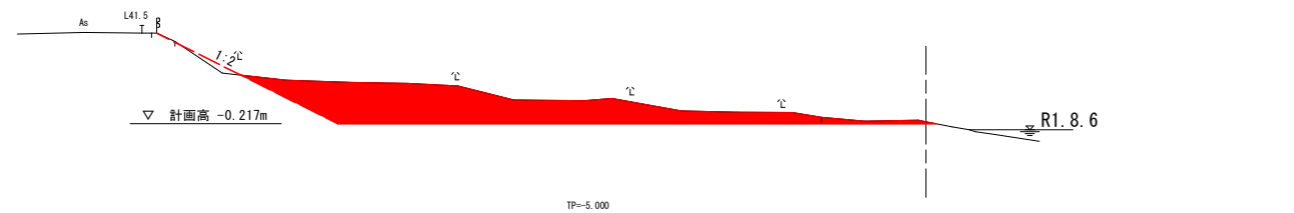
河道掘削 33.2

NO. 7
GH=0.464
FH=0.223



河道掘削 39.3

NO. 8
GH=0.112
FH=0.217

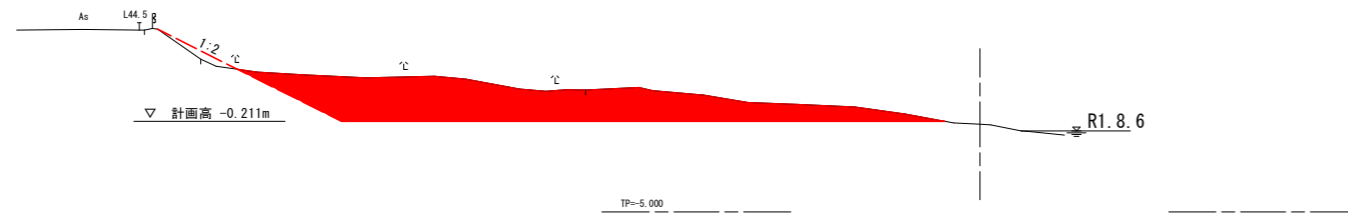


実施設計図面

工事名	R1徳土 多々羅川 徳・三軒屋地 河道掘削工事(2)		
路線名等	多々羅川		
工事箇所	徳島市三軒屋町東地(第2分割)		
図面名	横断面		
縮尺	S=1/200	図面番号	5 / 6
施行年度	令和元年度		
事業者名	徳島県東部環土整備局 <徳島>		

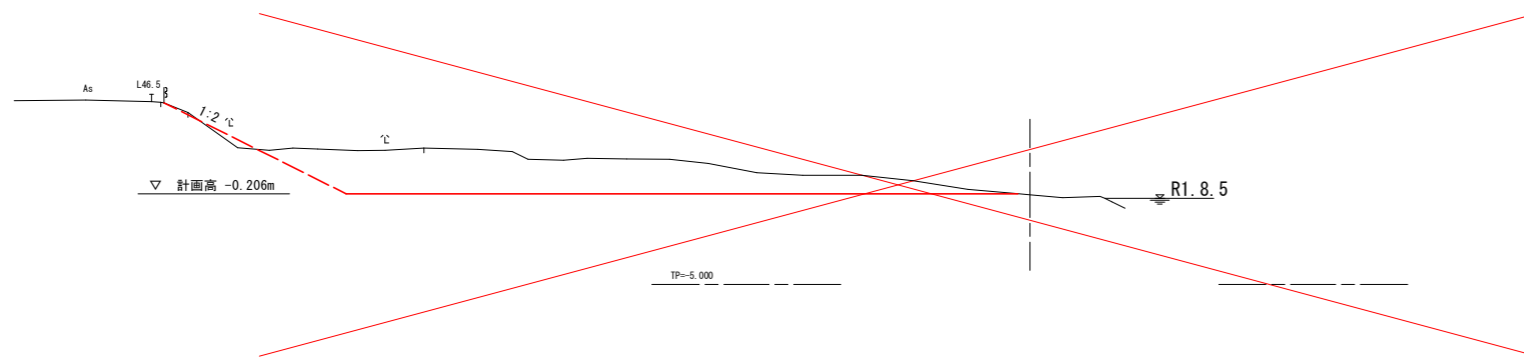
河道掘削 53.0

NO. 9
GH=0.372
FH=0.211



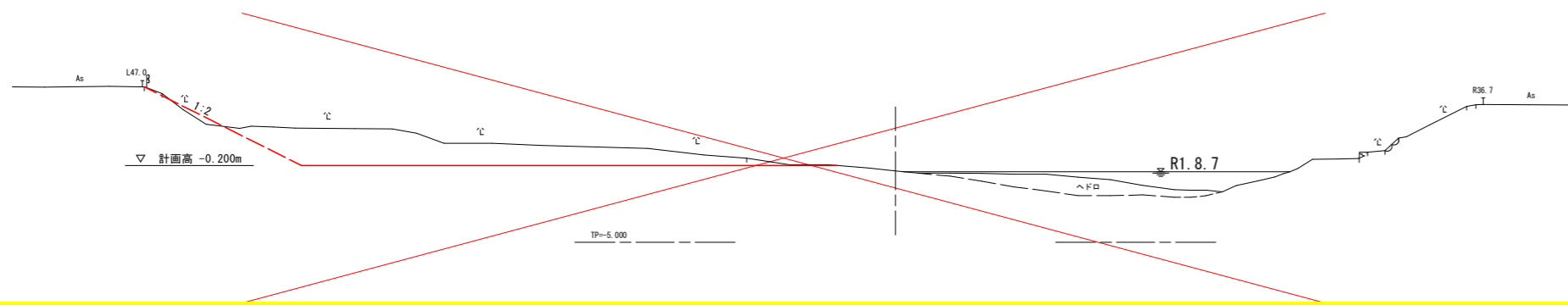
河道掘削 58.1

NO. 10
GH=0.262
FH=0.206



河道掘削 46.1

NO. 11
GH=0.537
FH=0.200



実施設計図面

工事名	R1 徳土 多々羅川 徳・三軒屋他 河道掘削工事(2)		
路線名等	多々羅川		
工事箇所	徳島市三軒屋町東他(第2分割)		
図面名	横断面		
縮尺	S=1/200	図面番号	6 / 6
施行年度	令和元年度		
事業者名	徳島県東部環土整備局 <徳島>		